

Interreg

European Regional Development Fund



EUROPAI UNIÓ



Magyarország-Horvátország
Határon Átnyúló Együttműködési Program

Turisztikai hajózási útvonal fejlesztése a Dráva 0+000 - 198+600 fkm szakaszán

ZENGO
H-10614

DRAWA – HUHR/1601/2.1.3./0010

Célkitűzés

- a drávai hajóút turisztikai fejlesztése
- összegyűjtésre, - és értékelésre kerülnek az elmúlt időszak hajózással kapcsolatos adatai, információi
- javaslat kerül összeállításra a fejlesztési lehetőségeket illetően
- megvalósul a Dráva folyó középvízi medrének felmérése
- elkészül a vízi turisztikai és hajóforgalmat könnyítő digitális térkép, melyet mobil applikáció révén okos készülékekről elérhetővé kívánunk tenni
- távolabbi cél, hogy az applikáción keresztül egy AR-VR térképművet hozzunk létre, amely a legkorszerűbb eljárásokkal segítik a hajózást, valamint a turisztikai célú tájékozódást.

Mederfelmérés - célmeghatározás

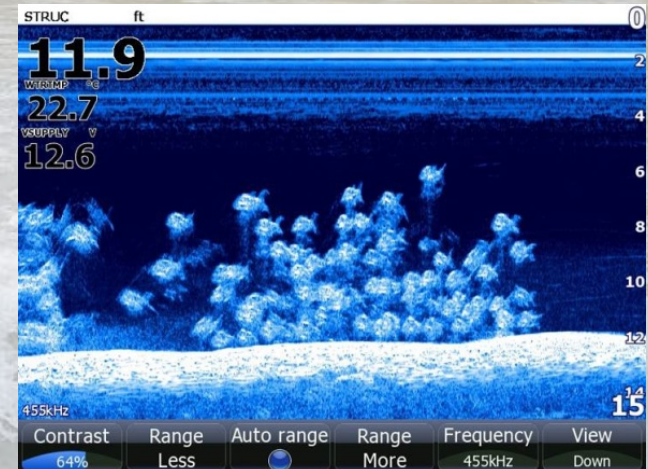
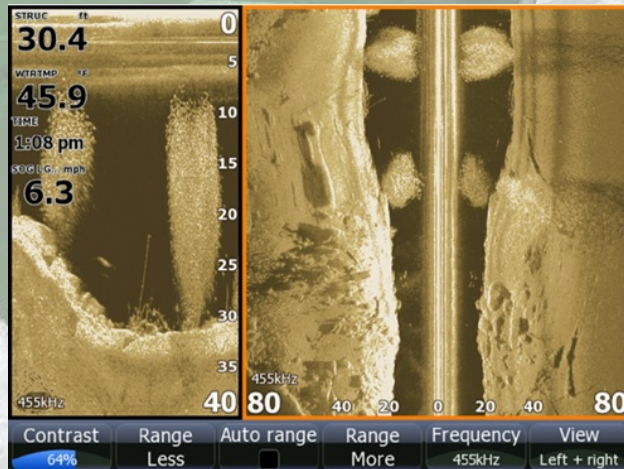
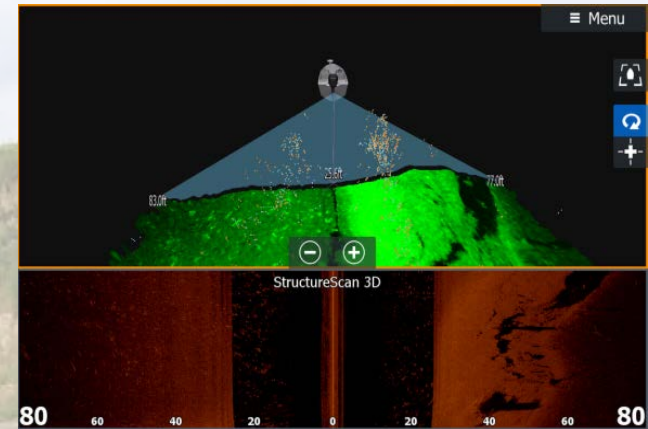
- **alacsony költségvetés mellett nagy pontosságú mederdomborzati képet tudunk létrehozni**

ZENGŐ
H-10614

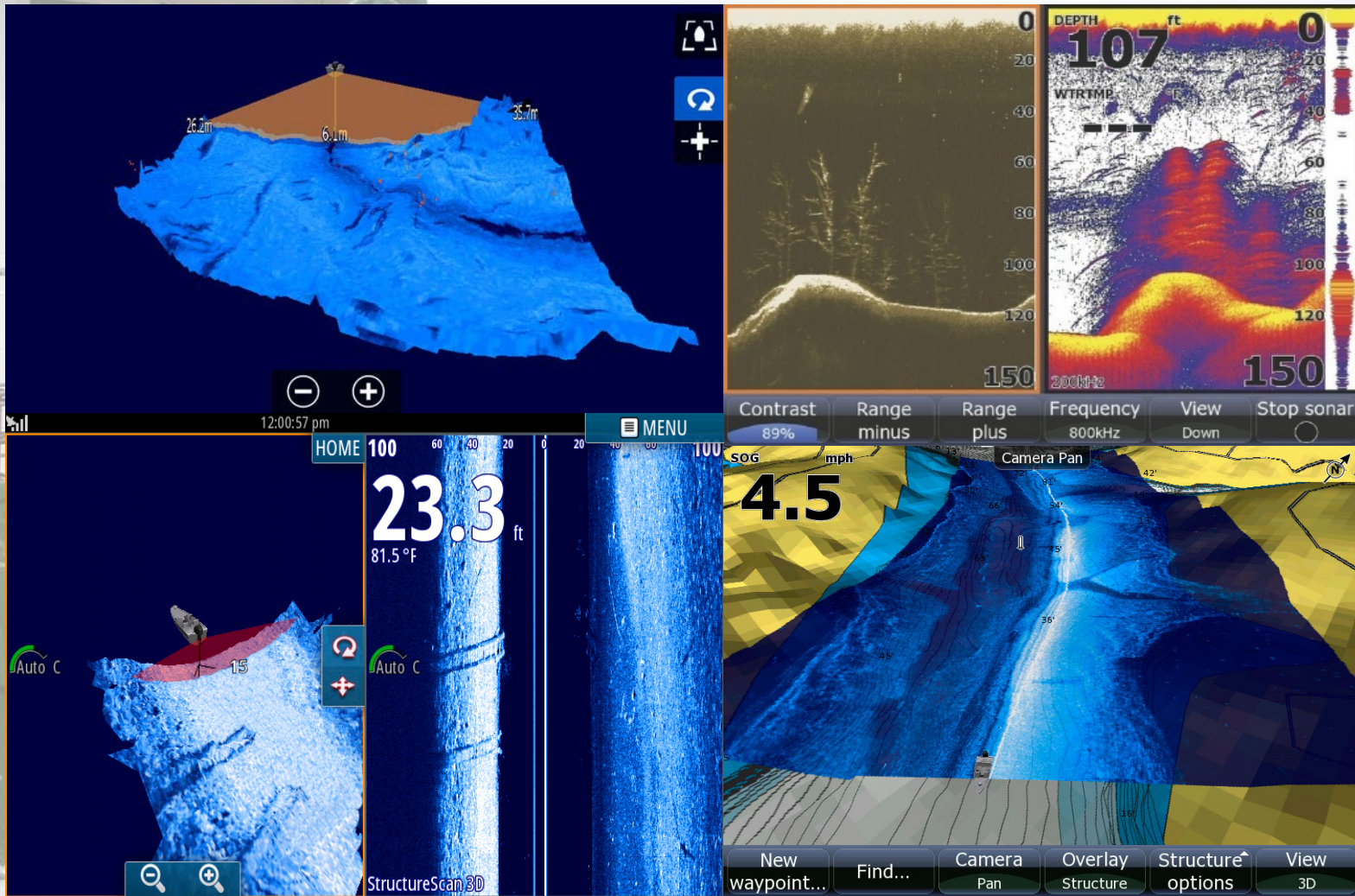
Az alacsony költségvetés lényege, hogy olyan mérőhajót alakítsunk ki, amely képes a fentebb említett felbontást garantálni, de a költsége ne 100 millió, hanem csak pár milliós nagyságrendben legyen.

Mederfelmérés

- Cél egy alacsony költségvetésű, nagy pontosságú, kiegészítő adatokat is tartalmazó mederadat felmérés.
- Igazi valós panorámakép a víz alatti részekről, a hajó alatt, annak bal és jobb oldaláról.
- Nagy részletességű mederbemutató, a halak, törések, árkok, fenékképződmények, halrejtekek soha nem látott perspektívából.



Mederfelmérés



Mérőhajó

Szonár

GPS

Feldolgozó rendszer

Illusztrációk:



Térkép előállítása

A vízi turizmus vonzóbbá tétele érdekében készül:

- a Dráva menti települések és területek turisztikai érdekességeit bemutató magyar/horvát/angol háromnyelvű kiadvány
- a vízi turisztikai és hajóforgalmat könnyítő digitális térkép, melyet mobil applikáció révén okos készülékekről elérhetővé kívánunk tenni
- információs táblák

A projekt keretében elkészülő, hajózással kapcsolatos információs anyagok a már korábban létrehozott turisztikai kikötőkben (Drávaszabolcs, Vejti, Drávasztára, Szentborbás, Barcs, Bolhó) lesznek megtalálhatók

Digitális térkép

- Alábbi rétegek kerülnek felvitelre:
 - Hajózási útvonal
 - Hajózó jelek
 - Kikötők és kikötői információk
 - Műtárgyak
 - Egyéb hajózást befolyásoló objektumok (tuskók, zátonyok)
 - Elérhető szálláshelyek
 - Helyi turisztikai úticélok
 - Kerékpárutak elérése (EUROVELO)

Köszönöm a figyelmet!

ZENGŐ
H-10614



Magyarország-Horvátország
Határon Átnyúló Együttműködési Program

Interreg

Európai Regionális Fejlesztési Alap



EUROPÁI UNIÓ