



Co-financed by the European Union
Connecting Europe Facility



FAIRway Danube

Nacionalni Forum dionika projekta FAIRway Danube, 27.10.2020 Vukovar

Dnevni red

- FAIRway Danube u kratkim crtama
- Aktivnosti projekta

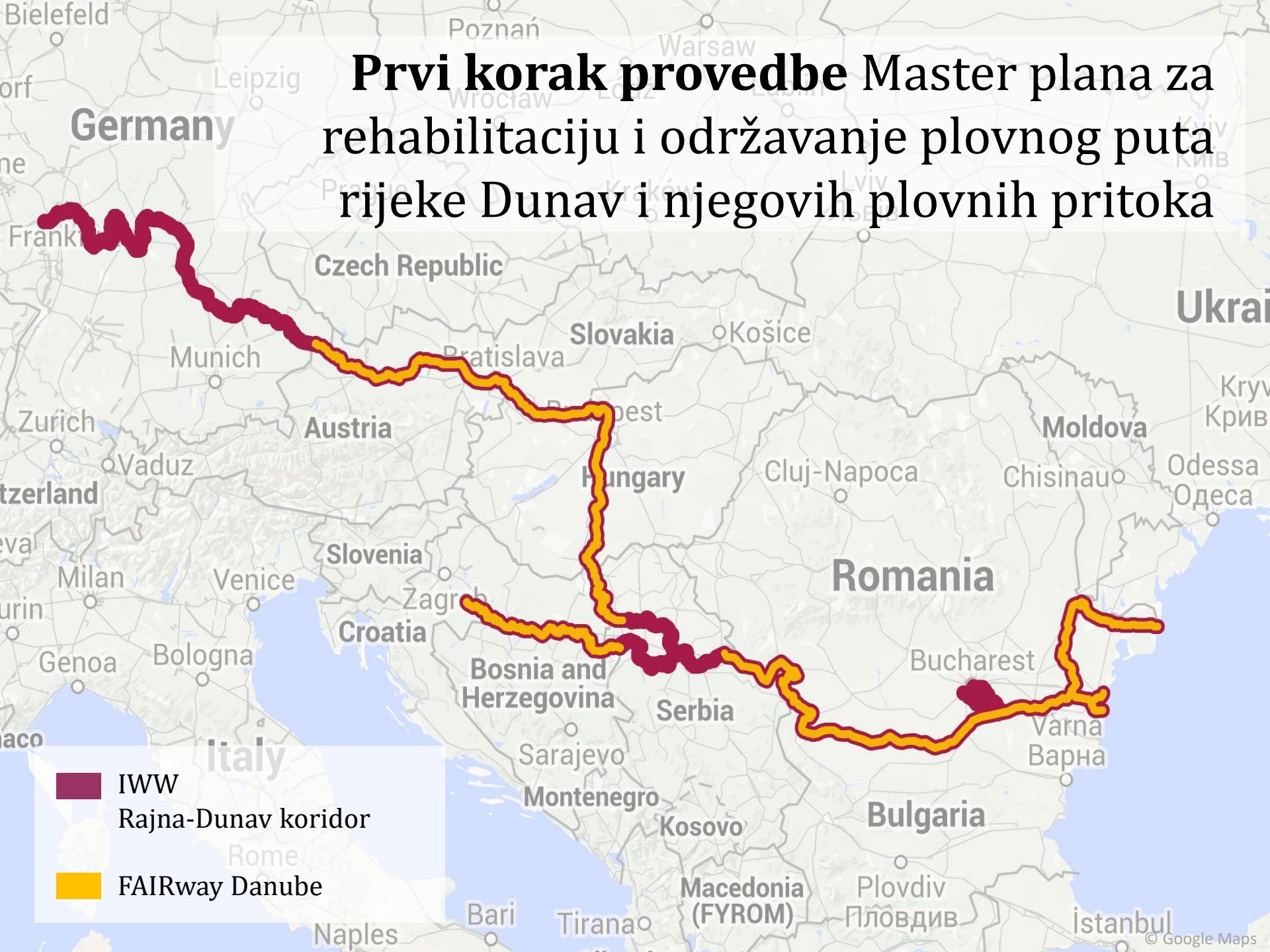
Danube Fairway Master Plan

- Definira kritične lokacije duž plovnog puta rijeke Dunav
 - ispod 2,5 m dubine plovnog puta (ENR) i zadanih širina plovnog puta
 - identificirane od strane vodnih administracija i korisnika plovnog puta Dunava



- Navodi potrebne nacionalne mjere i dodatna ulaganja potrebna za dostizanje preporučenih minimalnih razina usluge
- <https://www.danube-navigation.eu/documents-for-download>

Prvi korak provedbe Master plana za rehabilitaciju i održavanje plovnog puta rijeke Dunav i njegovih plovnih pritoka



FAIRway Danube - o

HR: 2,312 mil EUR

CEF: ≈1,965 mil EUR

Studija s pilotima

na unutarnjim plovnim putovima

Nema fizičkih intervencija (nema jaružanja)

Trajanje

5 godina,

od

1. srpnja 2015.

do

31. prosinca 2021.

Neto

ukupno: 21,08 mil EUR

CEF: 17,9 mil EUR

35%

stopa sufinanciranja za AT,

85%

za kohezijske zemlje

7 partnera u 6 podunavskih zemalja

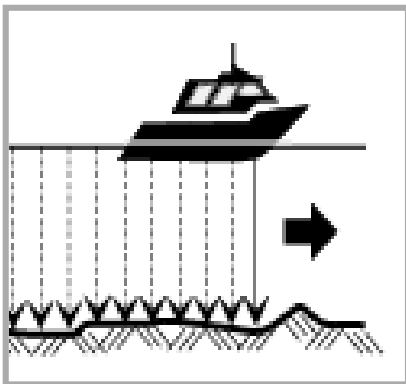
Koordinira:

Austrijsko ministarstvo zaštite okoliša, energije, mobilnosti, inovacija i tehnologije i via donau - Österreichische Wasserstraßen-Gesellschaft mbH

Website: www.fairwaydanube.eu

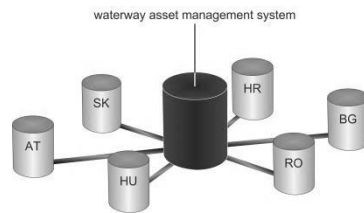
Nabava opreme za provođenje pilot aktivnosti

Prikupljanje podataka

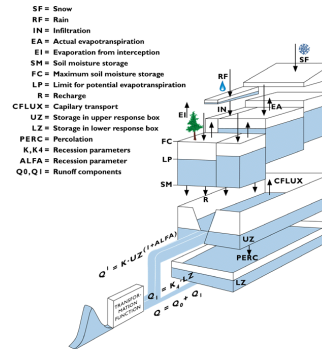


5 glisera za snimanje plovnog puta & 39 vodomjernih stanica

Obrada i analiza podataka



1 transnacionalni i 5 nacionalnih sustava za upravljanje plovnim putovima



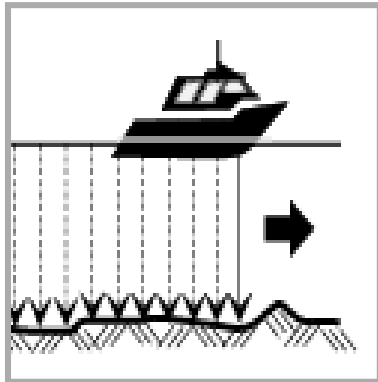
Prognoze vodostaja u HU, HR, BG, RO

Djelovanje sukladno prikupljenim podacima



4 broda za obilježavanje U SK, HR, BG, RO

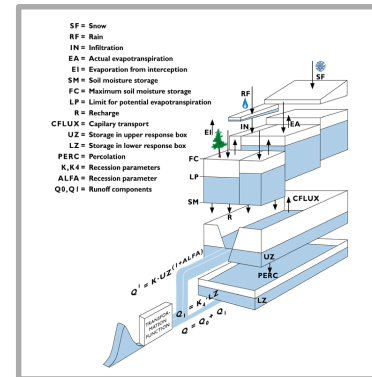
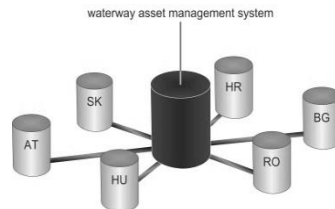
Pilot aktivnosti u trajanju duže od 3 godine...



Prilagođeno mjerjenje i gušći profili na kritičnim mjestima

Strateški postavljeni vodomjeri za prikupljanje osnovnih podataka

Sustavna podrška za donošenje odluka kroz poboljšanu analizu podataka




Usklađen prikaz prognoza vodostaja

Iskoristiti puni potencijal uvjeta plovidbe dinamičkim obilježavanjem



... steći iskustvo za potpunu implementaciju Master plana

Nacionalni akcijski planovi



Oprema za monitoring: nova plovila za snimanje



Nova plovila za obilježavanje



Nove vodomjerne postaje



Novi vodomjeri:

- Siga (rkm 1412+150)
- Petreš (rkm 1393)
- Mohovo (rkm1311)
- Sotin (rkm1322)

Modernizacija postojećih:

- Batina (rkm1424+400)
- Aljmaš (rkm1380+270)
- Dalj (rkm1354)
- Vukovar (rkm1333+360)
- Ilok (rkm1298+800)

Uključenost dionika u 2020.

Savjetodavni odbor
Bruxelles, 3.12.2020.



Nacionalni forum
Dionika
Hrvatska: 27.11.2020.
29.11.2020.





Hvala na pozornosti!

Ministarstvo mora, prometa i infrastrukture

Lidija Hubalek, dipl. ing.